Estrategia Distrital de

Acupuntura URBANA

Ciudad de proximidad

City Planning

2021

Bogotá

Estrategia Distrital de
Acupuntura Urbana

¿Qué es?

Instrumento de planeación intersectorial que busca orientar la transformación de **territorios estratégicos** y su entorno próximo con intervenciones integrales.

Objetivos

- **Definir y socializar** el modelo deseado y los objetivos comunes teniendo en cuenta las reglamentaciones vigentes (PDD, POT – Propuesta, Política Pública Gestión Integral del Hábitat, Movilidad, Seguridad).
- **Planear** las intervenciones de urbanismo táctico y espacio público, a nivel local, con acciones claves que permitan mejorar el entorno urbano y la calidad de vida de sus habitantes.
- **Establecer** un modelo de gobernanza para la intervención del territorio, optimizar recursos y maximizar impacto.
- **Identificar** territorios estratégicos, en la ciudad, que requieren de una intervención integral.
- **Promover** la articulación intersectorial para realizar intervenciones integrales que tengan en cuenta la realidad y las potencialidades del territorio.
- **Optimizar** el proceso de trámites requeridos para la ejecución de las obras.

Identificación de territorios estratégicos
Dimensiones

01

Seguridad

Entornos de confianza

02

Pobreza y déficit urbano

Manzanas de pobreza y territorios de mejoramiento integral

03

Reactivación económica

Aglomeraciones económicas

04

Entornos de proximidad

05

Entornos del cuidado

Entornos de las manzanas de cuidado

Estrategia Distrital de
Acupuntura Urbana

City Planning

FASES

1. Urbanismo táctico

2. Espacio Público (obras menores)

1. Identificación territorios estrátegicos (Demanda)
2. Identificación proyectos de urbanismo táctico (Oferta)
3. Análisis información de entidades y se reconocen intersecciones u oportunidades
4. Macro-coordinación Definición de territorios y entidades que intervienen
5. Micro-coordinación
Coordinación de intervenciones en territorios

Identificación proyectos urbanismo táctico

Septiembre – Octubre (2021)

- **Modelo de datos conceptual y relacional** (Diseño, Socialización, Capacitación)
  Alcaldía + SDHT + Movilidad

Información: Proyectos PDD, proyectos estrategicos, criterios de Territorialización, intervenciones y obras asociadas, acciones sobre el espacio público, costo de intervenciones, criterio de priorización, estado de la intervención, fechas de inicio y fin.

- **Solicitud de Información Distrito Capital** – Alcaldía (Junta de Infraestructura)
- **Consolidación y depuración de la información** SDHT

9 Entidades: Sec. Hábitat, Sec. Gobierno, Sec. Movilidad, IDT, IDARTES, UAESP, CVP, IDPAC, FUGA.

- **Análisis de la información**
  SDHT + Alcaldía

Identificación territorios estratégicos

Septiembre – Octubre (2021)

Identificación base geográficas relevantes
DEMANDA
Alcaldía + SDHT

Dimesiones	Total poligonos reportados
Entornos de proximidad	140
Entornos del cuidado	44
Pobreza y déficit urbano	233
Reactivación económica	12
Seguridad	87
Total general	**516**

DIMENSIONES - DEMANDA

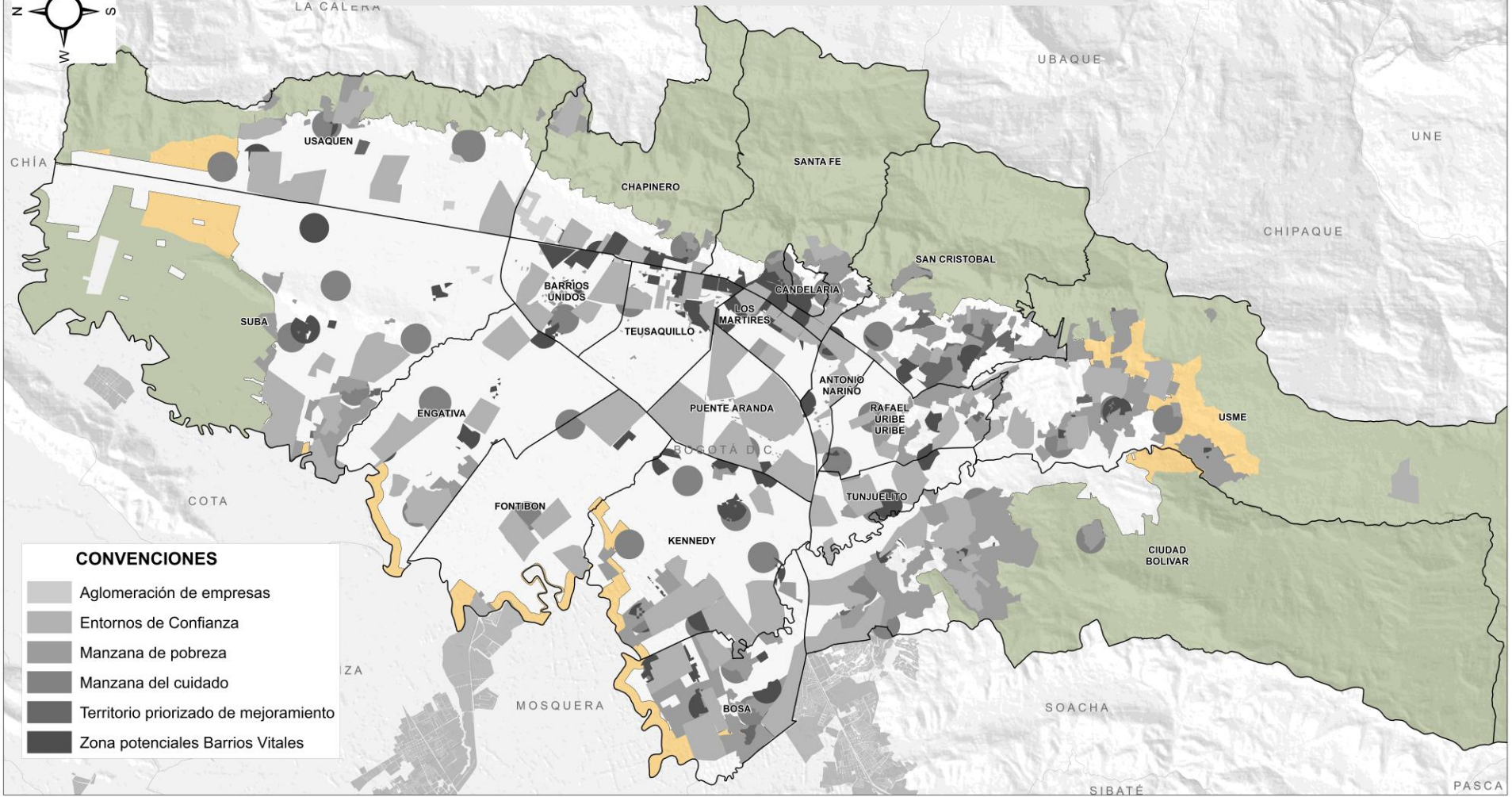

Criterios de Territorialización
Demanda

DIMENSION DE DEMANDA	TERRITORIOS	ENTIDAD	CRITERIOS	CRITERIOS DE DEMANDA
Seguridad	Entornos de confianza	Secretaría de seguridad (Alcaldías locales y Policia)	SI	Agresión y explotación sexual Extorsiones Homicidios Hurtos y vandalismo Uso indebido de espacio público Venta y consumo de SPA
Pobreza - Défict urbano	Manzanas de pobreza	Secretaría de integración social	NO	SIN INFORMACIÓN
Pobreza - Défict urbano	Territorios de mejoramiento integral de Barrioa	Secretaría de habitat (Sub Barrios)	SI	Acueducto, Alcantarillado, Puntos críticos de aseo, Malla vial, Transporte público, Espacio público, Individuos Arboreos, Hogares reasentados o en zonas de alto riesgo no mitigable, Predios viables para mejoramiento de vivienda, predios viables para Plan terrazas, Titulación predial y Seguridad
Reactiación economica	glomeraciones económica	Secretaría de desarrrollo económico	NO	SIN INFORMACIÓN
Entornos de proximidad	as potenciales barrios vita	Secretaría de movilidad	NO	SIN INFORMACIÓN
Entornos del cuidado	Manzanas del cuidado y unidades móviles de servicios de cuidado	Secretaría de la mujer	SI	* Cuidado para quienes requieren cuidado y para quienes cuidan. - Diagnóstico de demanda de cuidado georeferenciado - Diagnóstico de la oferta de servicios del cuidado de orden nacional, distrital y privado - 100 barrios priorizados (Secretaría Distrital de Integración) - Manzanas en riesgo no mitigable (Secretaría Distrital de Habitat) - Hogares con jefatura femenina - Colegios con pobreza multidimensional (Secretaría Distrital de Educación) - Mapas de calor de enfermedades (Secretaría Distrital de Salud) (Incluirán principalmente oferta de distintas secretarias del Distrito, a fin de aliviar la carga derivada del trabajo de cuidado de las personas que requieren altos niveles de apoyo, para, además, no sólo atender a la dependencia, sino también, el autocuidado y cuidado a las cuidadoras.)
Aglomeración de empresas		Secretaría de desarrrollo económico	NO	SIN INFORMACIÓN
Calidad del Aire	Zonas Urbanas por un Mejor Aire (ZUMA)	Secretaría de ambiente	SI	Calidad del aire, IPM, ingresos, estrato, densidad poblacional, muertes atribuibles a la calidad del aire, población vulnerable, equipamientos sociales, destinos de viajes. Proyectos de ambiente y de movilidad en implementación y proyectados.

OFERTA ENTIDADES

Etapa de la obra	No. Obras	% Obras
Completada	50	10%
En proceso	53	10%
Sin iniciar	404	80%
Total	**507**	**100%**

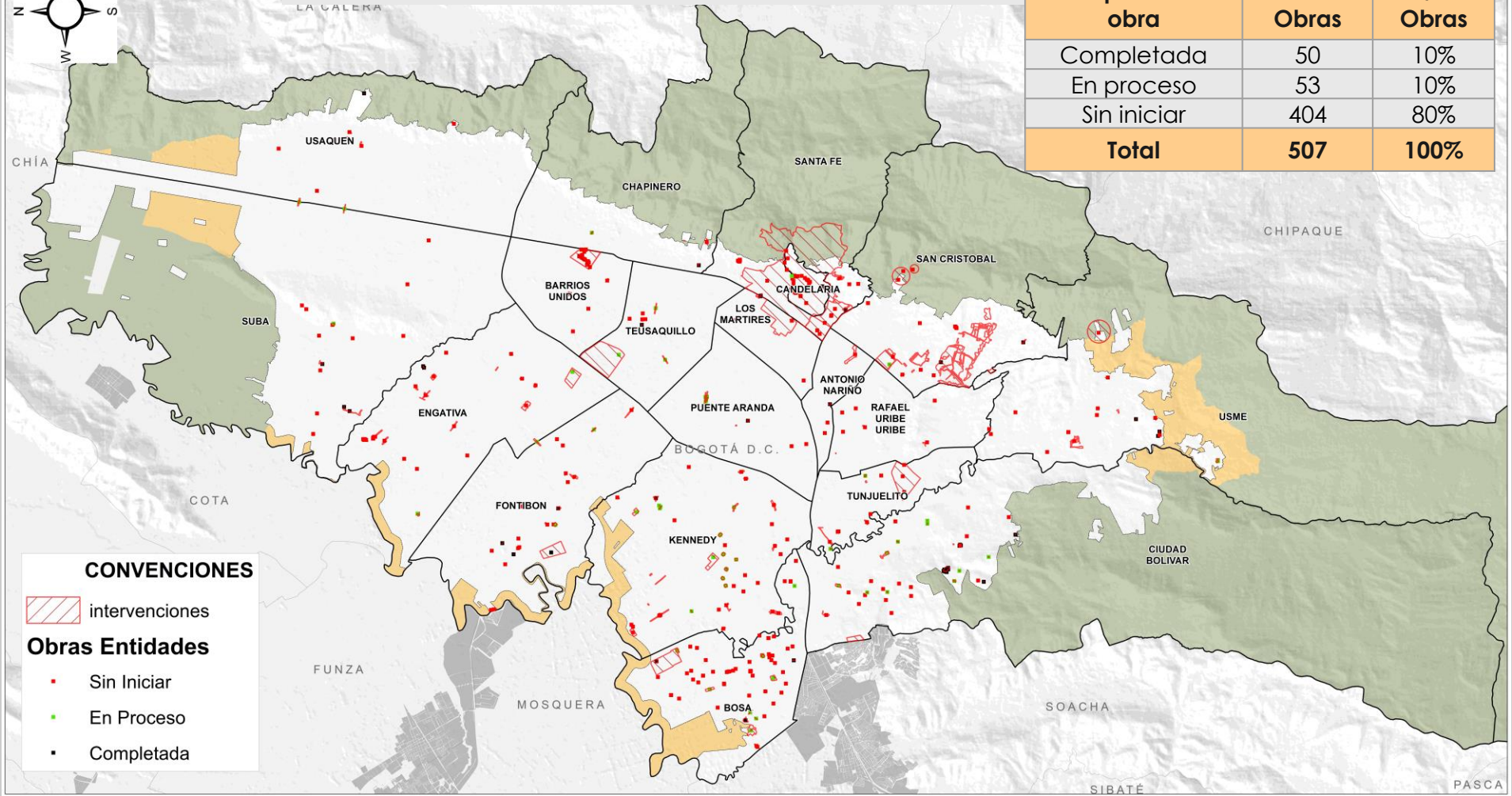

Caracterización

Información Urbanismo Táctico

234 Intervenciones
507 Obras
19 Localidades beneficiadas

Tipo de intervención / Tipo de Elemento	No. Obras	% Obras
Adecuación	166	33%
Construcción obra civil	1	0,2%
Instalación	159	31%
Jardinería	52	10%
Otro	12	2%
Pintura	117	23%
Total	**507**	**100%**

Etapa Actual	No. Obras	% Obras
Estudios y diseños - en contratación	74	14,6%
Estudios y diseños - en ejecución	1	0,2%
Estudios y diseños - terminado	2	0,4%
Factibilidad - terminado	30	5,9%
Obras - en contratación	251	49,5%
Obras - en ejecución	27	5,3%
Obras - terminado	50	9,9%
Prefactibilidad - en contratación	69	13,6%
Prefactibilidad - en ejecución	3	0,6%
Total	**507**	**100%**

Caracterización

Información Urbanismo Táctico

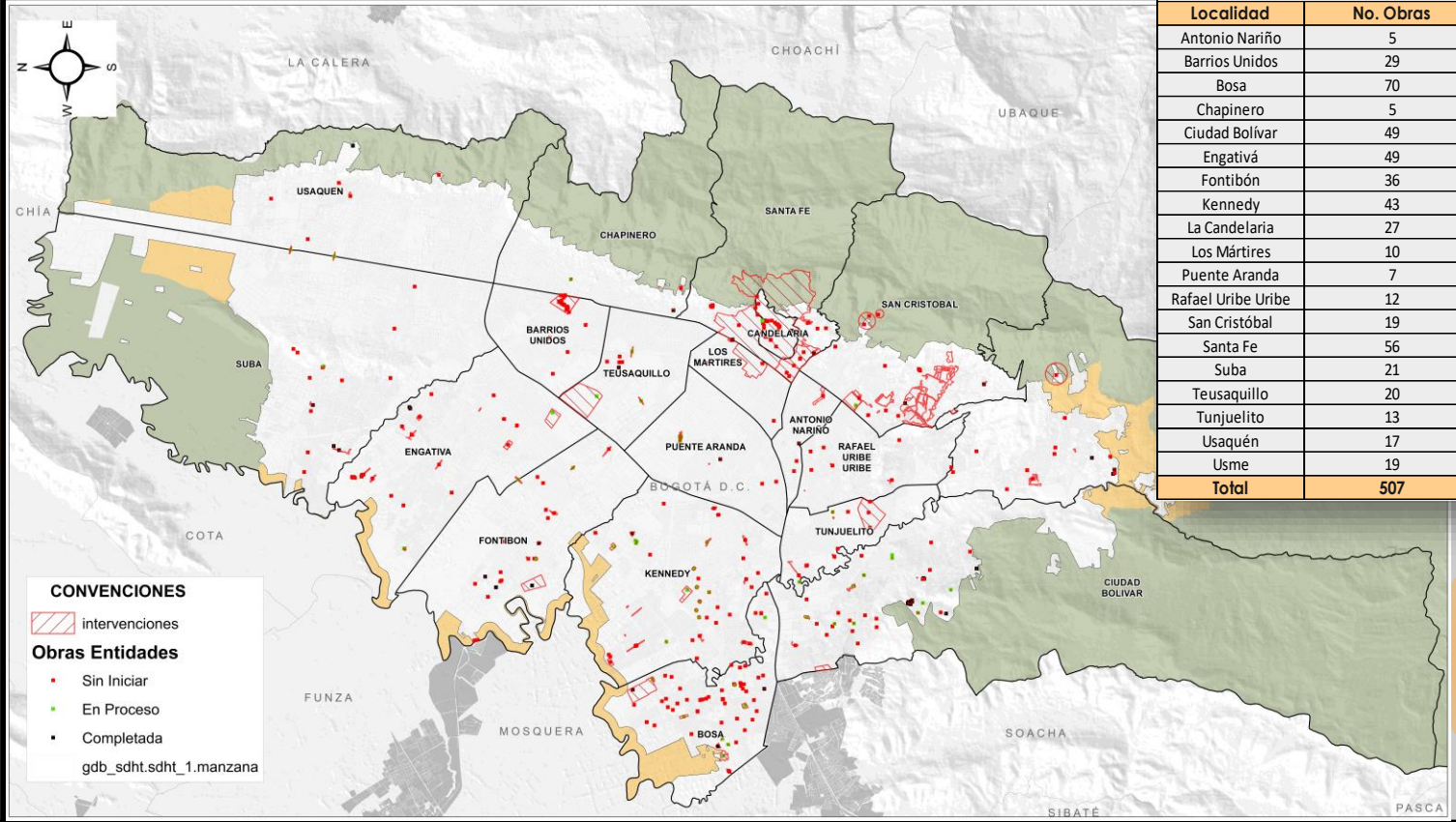

Localidad	No. Obras	% Obras
Antonio Nariño	5	1%
Barrios Unidos	29	6%
Bosa	70	14%
Chapinero	5	1%
Ciudad Bolívar	49	10%
Engativá	49	10%
Fontibón	36	7%
Kennedy	43	8%
La Candelaria	27	5%
Los Mártires	10	2%
Puente Aranda	7	1%
Rafael Uribe Uribe	12	2%
San Cristóbal	19	4%
Santa Fe	56	11%
Suba	21	4%
Teusaquillo	20	4%
Tunjuelito	13	3%
Usaquén	17	3%
Usme	19	4%
Total	**507**	**100%**

Relación de las obras por entidades

Entidad	Total entidades	Tipo intervecion	Elemento	Total obras
Caja de Vivienda Popular - CVP	6	Adecuación	Muralismo	1
		Instalación	Mobiliario urbano permanente	1
			Mobiliario urbano temporal	2
		Jardinería	Construcción de materas	1
		Pintura	Alamedas	1
Fundación Gilberto Alzate Avendaño - FUGA	1	Pintura	Calzada	1
Instituto Distrital de la Participación y Acción Comunal - IDPAC	129	Adecuación	Alameda	1
			Anden	3
			Cicloruta	1
			Fachada	1
			Mobiliario urbano permanente	9
			Muralismo	20
			Parque	7
		Construcción obra civil	Anden	1
		Instalación	Alumbrado público	5
			Mobiliario urbano permanente	12
			Mobiliario urbano temporal	8
			Señalización	6
		Jardinería	Construcción de materas	1
			Huerta	11
			Siembra de arboles	29
		Otro	Otro	9
		Pintura	Anden	4
			Parque	1

Relación de las obras por entidades

Entidad	Total entidades	Tipo intervecion	Elemento	Total obras
Instituto Distrital de las Artes - IDARTES	14	Instalación	Mobiliario urbano temporal	1
		Jardinería	Huerta	1
		Pintura	Fachada	1
			Zonas bajo puentes	11
Instituto Distrital de Turismo - IDT	65	Instalación	Mobiliario urbano temporal	10
			Señalización	55
Secretaría Distrital de Gobierno	69	Pintura	Parque	69
Secretaría Distrital de Movilidad	74	Adecuación	Mobiliario urbano permanente	74
Secretaría Distrital del Hábitat	148	Adecuación	Alameda	1
			Anden	2
			Calzada	18
			Parque	2
			Plazoletas	26
		Instalación	Alumbrado público	6
			Mobiliario urbano permanente	38
			Señalización	14
		Jardinería	Huerta	8
			Siembra de arboles	1
		Otro	Otro	3
		Pintura	Anden	11
			Fachada	6
			Parque	12
UAE de Servicios Públicos - UAESP	1	Instalación	Mobiliario urbano permanente	1
Total	**507**			

Análisis e intersecciones

Territorios estratégicos + Urbanismo Táctico

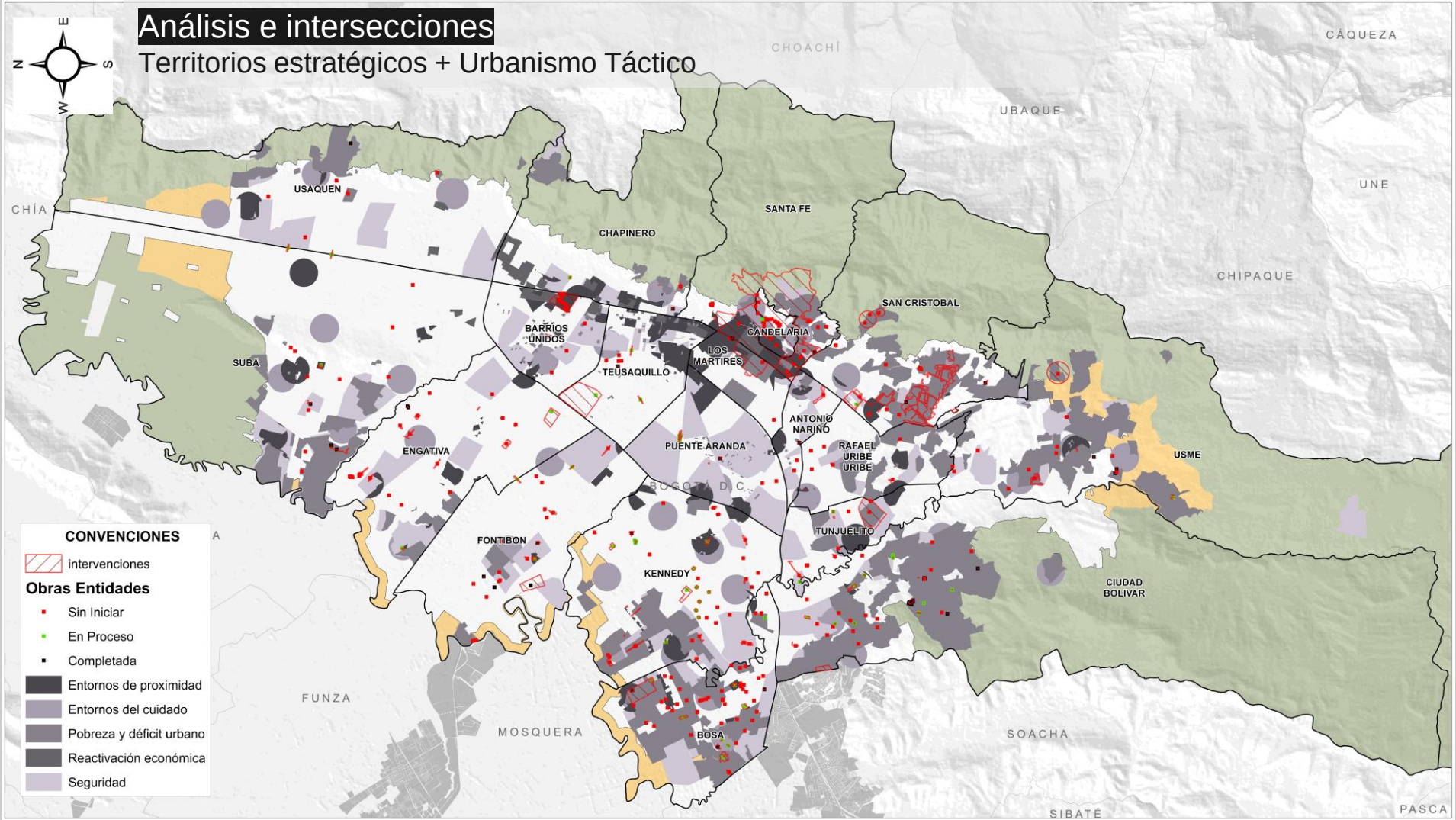

Análisis de la Información

Dimesiones	Poligonos con obras reportadas	Poligonos sin obras reportadas	Total poligonos reportados
Entornos de proximidad	14	126	140
Entornos del cuidado	22	22	44
Pobreza y déficit urbano	43	190	233
Reactivación económica	0	12	12
Seguridad	39	48	87
Total general	**118**	**398**	**516**

Tan solo el 22% de los polígonos reportados en las dimensiones, tienen obras en espacio público, donde se localizan el 52% de las obras reportadas.

Dimensión	Total de obras en espacio publico
Entornos de proximidad	68
Entornos del cuidado	84
Pobreza y déficit urbano	163
Seguridad	106
No localizadas	245

La mayor proporción de obras se localizan en la dimensión de pobreza y déficit urbano.

Nota: Una obra puede estar en el traslape de varios territorios.

Análisis de la Información

Para el análisis de la información reportada se tuvo en cuenta el cruce de las siguientes capas de Información.

Demanda:

Entornos de confianza + **Manzanas de pobreza y territorios de mejoramiento integral** + **Aglomeraciones económicas** + **Entornos de Proximidad (Barrios Vitales)** + **Entornos de las manzanas (Manzanas del Cuidado)**

Oferta:

Intervenciones + **Obras**

1. 52% de las obras reportadas no están localizadas en polígonos de demanda.

2. De los 516 polígonos de dimensiones el 77% no tiene obras reportadas.

Territorios con mayor intersección de dimensiones - criticidad

- 48% de los polígonos se localizan en áreas priorizadas por 1 dimensión.
- 29% de los polígonos se localizan en áreas priorizadas por 2 dimensiones.
- 18% de los polígonos se localizan en áreas priorizadas en 3 dimensiones.
- Solo el 5 % por 4 dimensiones.

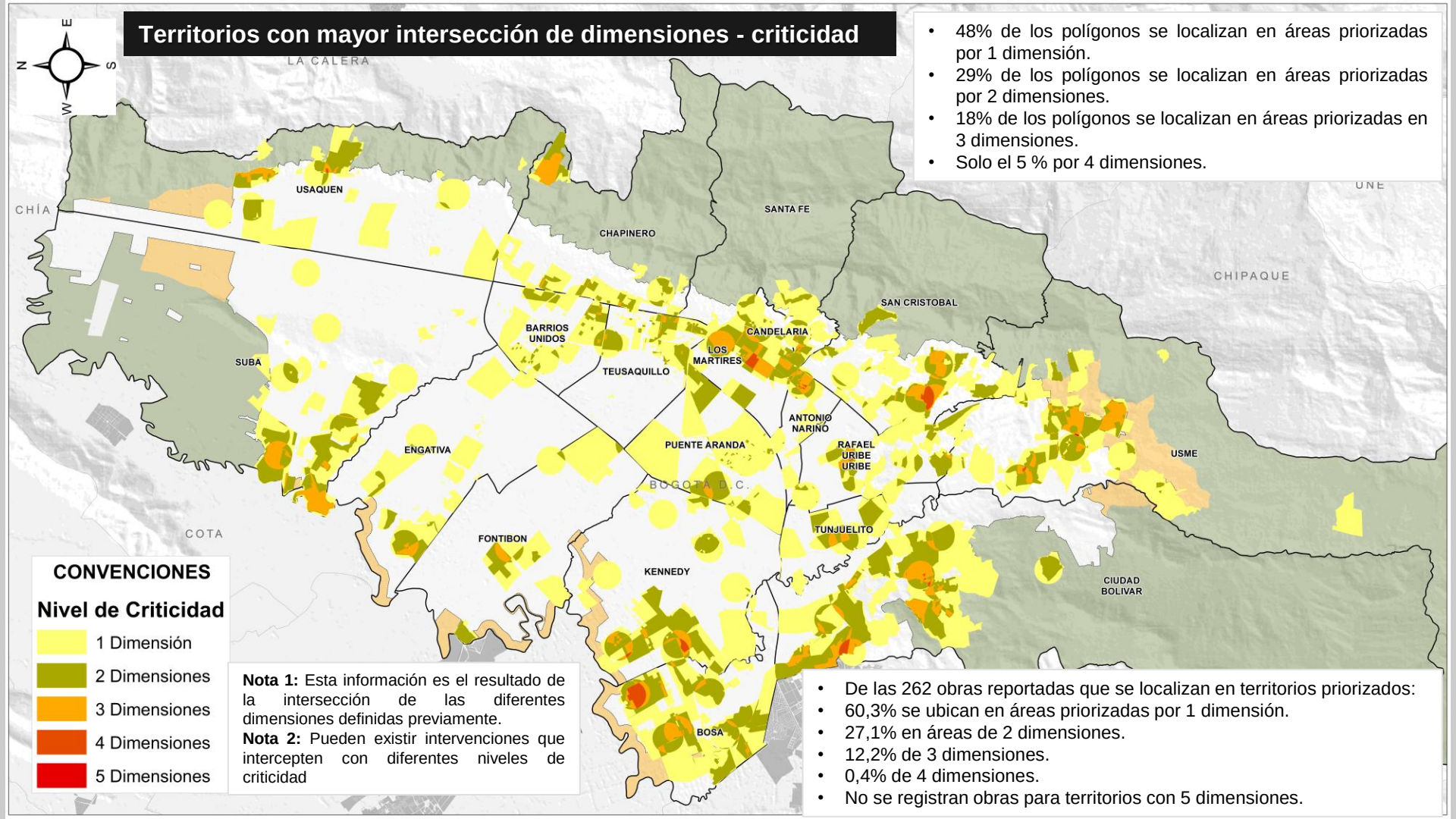

Nota 1: Esta información es el resultado de la intersección de las diferentes dimensiones definidas previamente.
Nota 2: Pueden existir intervenciones que intercepten con diferentes niveles de criticidad

- De las 262 obras reportadas que se localizan en territorios priorizados:
- 60,3% se ubican en áreas priorizadas por 1 dimensión.
- 27,1% en áreas de 2 dimensiones.
- 12,2% de 3 dimensiones.
- 0,4% de 4 dimensiones.
- No se registran obras para territorios con 5 dimensiones.

Territorios con mayor priorización vs. obras

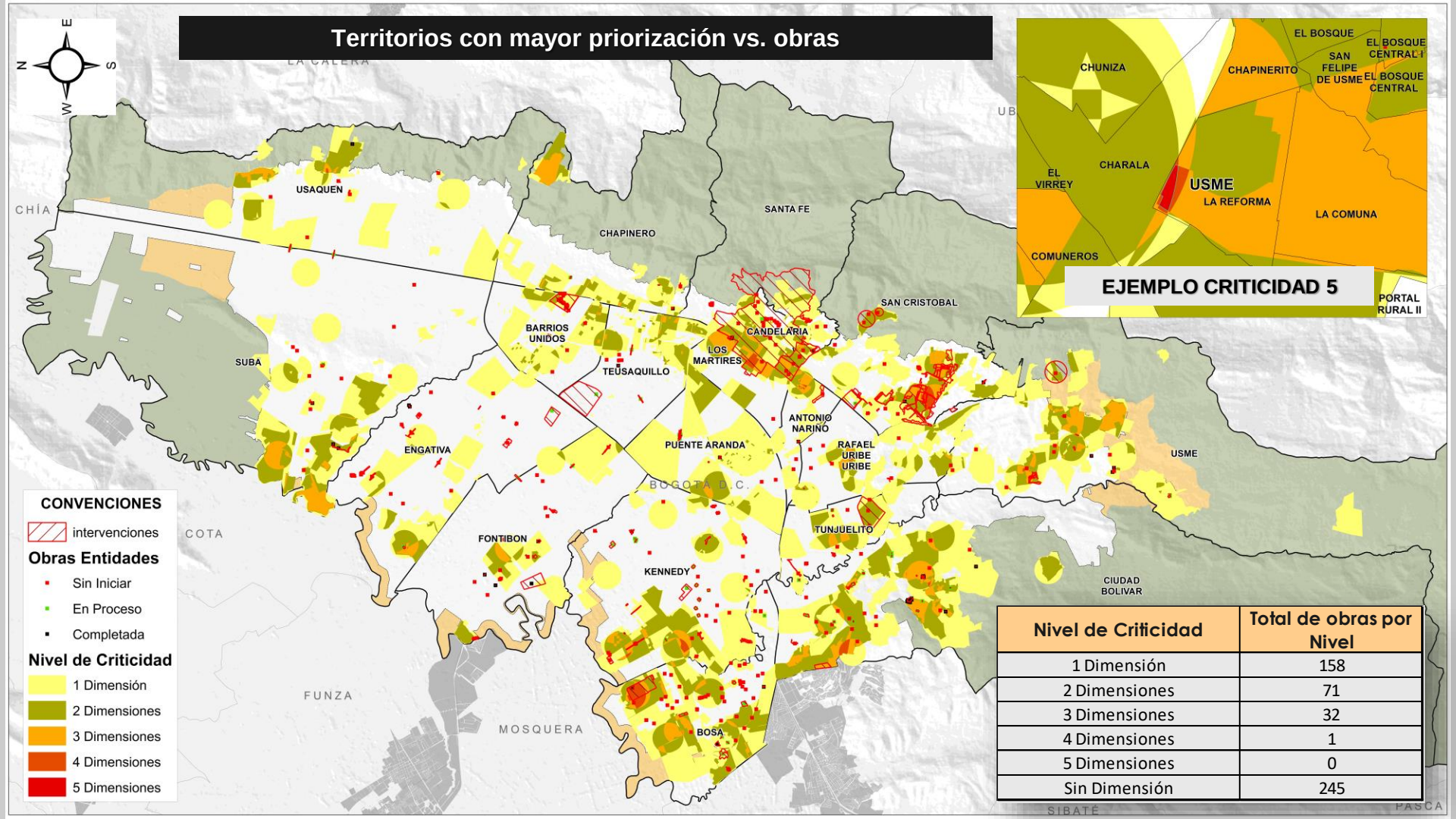

Nivel de Criticidad	Total de obras por Nivel
1 Dimensión	158
2 Dimensiones	71
3 Dimensiones	32
4 Dimensiones	1
5 Dimensiones	0
Sin Dimensión	245

Sector Hábitat

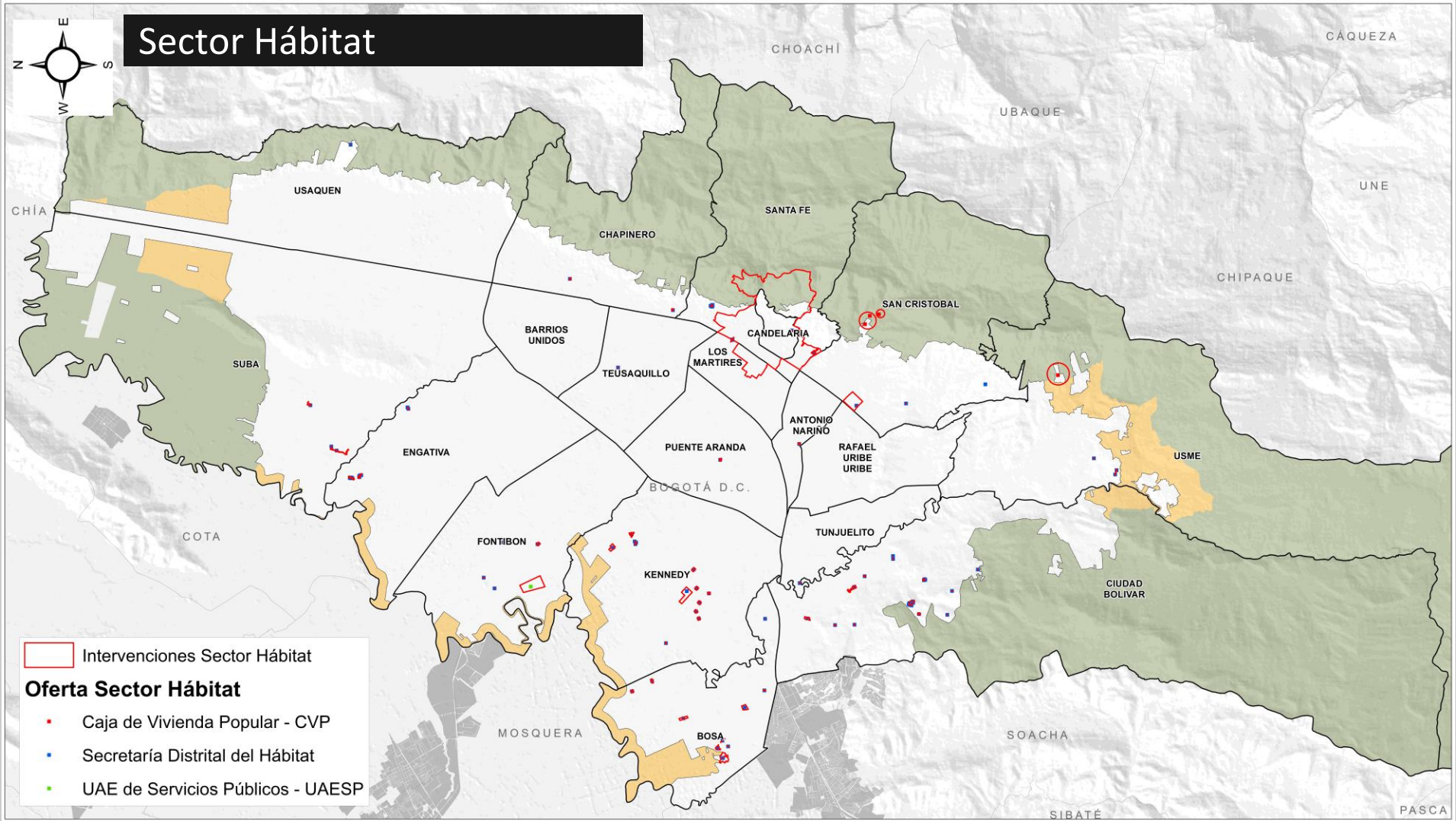

Sector Hábitat

Entidad Lider	Proyecto de Inversión	Nombre Intervencion	# Obras
Secretaría Distrital del Hábitat	Desarrollo de estrategias de innovación social y comunicación para el fortalecimiento de la participación en temas Hábitat en Bogotá	Calles Mágicas	48
		Conéctate Con Tu Territorio Embellecimiento con color y Sembratón	16
	Diseñar e implementar intervenciones de mejoramiento integral rural y de bordes urbanos	Predio A - Ecobarrio Cortijo - Ciudadela Colsubisidio	12
		Predio A - Ecobarrio La Perseverancia	5
		Predio B - Ecobarrio Cortijo - Ciudadela	13
		Predio B - Ecobarrio La Perseverancia	37
	Diseño e implementación de alternativas financieras para la gestión del Hábitat en Bogotá D.C.	Parque Villemar	1
		Parque Sucre I	1
		Parque Urbanización Carlos E. Restrepo	1
		Parque Cañiza	1
		Parque El Poa	1
		Parque La Cabaña	1
		Parque Primavera	1
		Parque Nueva Delhi	1
		Parque Isla del Sol	1
		Parque Espartillal	1
	Recuperación del Espacio público para el cuidado	REPPC-T01- Proyecto piloto Calle 22	7
UAE de Servicios Públicos - UAESP	Transformación gestión integral de residuos sólidos hacia una cultura de aprovechamiento y valorización de residuos en el distrito capital	Primer mobiliario urbano de la ciudad, elaborado a partir del aprovechamiento de ocho toneladas de plástico reciclado.	1
Caja de Vivienda Popular - CVP	Mejoramiento intregral de barrios con participación ciudadana	Alto Fucha	5
		La Flora - San Pedro	1

Próximos pasos

Paso 1

Definir los territorios prioritarios para 2020 -2021

Paso 2

Definir entidades y proyectos estratégicos

Paso 3

Diseño de cada uno de los territorios

Paso 4

Coordinación de las intervenciones

Paso 5

Modelo de gobernanza coordinaciones y seguimiento de intervenciones menores en el espacio público

Paso 2

Evaluación de la Estrategia

Gracias